

INVENTARIO DE AGUA MINERO-INDUSTRIAL

IDENTIFICACIÓN

DENOMINACIÓN: Salinas de Fortuna.

Núm. Reg. Nac.:

NATURALEZA: Pozo.

LOCALIZACIÓN

PROVINCIA: Murcia.

T. MUNICIPAL: Fortuna.

LOCALIDAD:

PARAJE: Rambla Salada.

CUENCA HIDROGRÁFICA: Segura.

SUBCUENCA: Rambla Salada.

UNIDAD HIDROGEOLÓGICA: Sin U.H.

HOJA 1:50.000: Orihuela, 913.

COORDENADAS U.T.M.

ZONA	X	Y
30S	664872	4221580

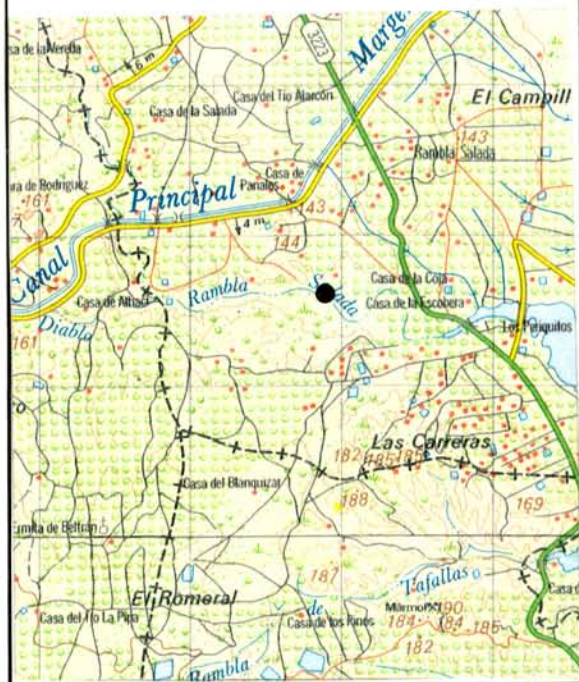
COTA: 120 m s. n. m.

REFERENCIA: Plano 1:50.000

SISTEMA ACUÍFERO: Sin Sistema Acuífero.

SUBSISTEMA:

Plano de situación:



Fotografía.



PROPIETARIO

NOMBRE:

OTROS DATOS DE INTERÉS.

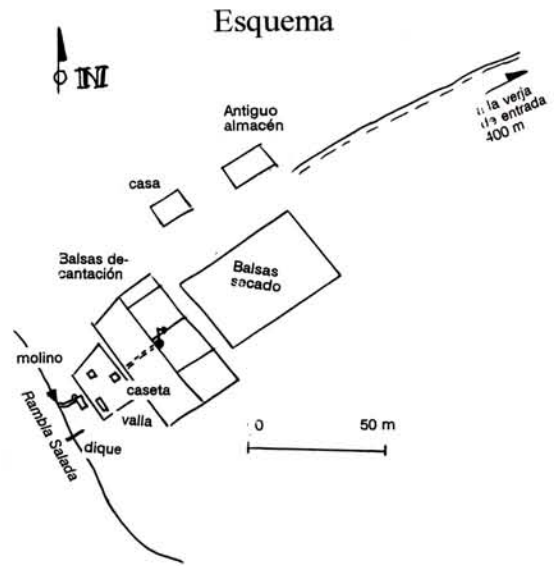
DIRECCIÓN:

TELÉFONO:

CAPTACIÓN Y ACONDICIONAMIENTO

DESCRIPCIÓN: Es una antigua salina abandonada y que en la actualidad es propiedad del Gobierno de la Región de Murcia, definida como: "Paisaje: Humedad del Ajunque y Rambla Salada. Paisaje protegido".

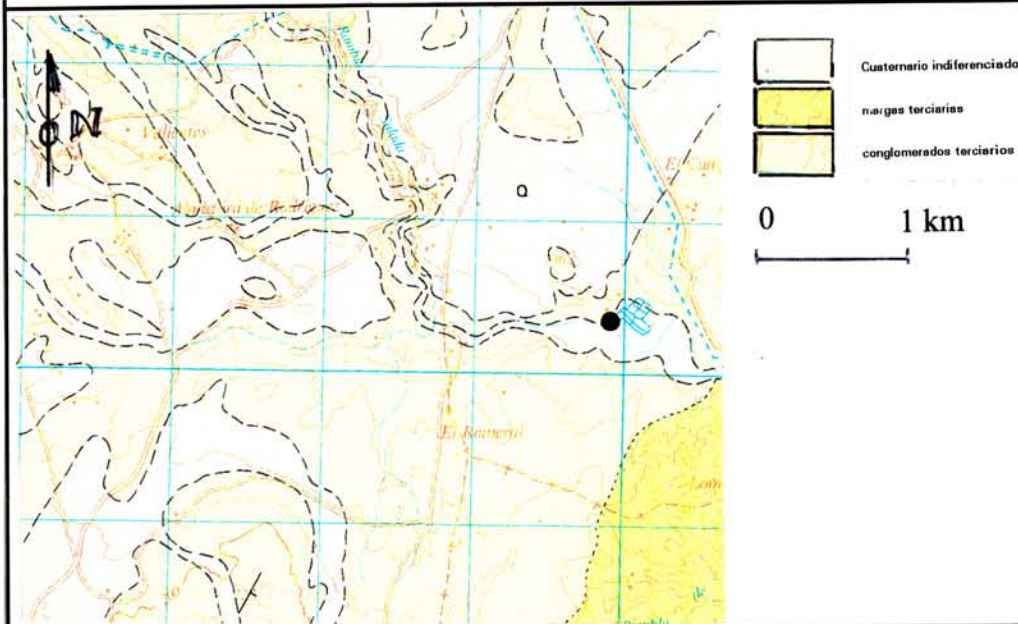
El agua parece captarse de una derivación efectuada a la rambla que entra a un pocete de 2 m de profundidad y 1 m de diámetro, de piedra, con una profundidad de nivel de 1,6 m. De él sale una canalización. Junto al mismo, aunque se ignora la relación con el pocete, hay una balsa de 2,3 m de profundidad y 3,5 x 2 m de dimensiones, con una profundidad de nivel de 1,4 m. El complejo del molino se encuentra dentro de un cercado, por lo que no se ha podido ver si el agua es captada de un pozo o bien proviene de la rambla. El caudal que se aporta a las balsas de decantación es de 3 L/s. Las balsas de decantación ocupan una superficie de 50 x 30 m y una profundidad de 1,5 m. De aquí se envían a unas balsas de secado de una profundidad de 0,25 m tienen una superficie aproximada de 1764 m². Son 12 líneas de balsas aunque sólo funcionan 8, y de esas 8 solo 4 estaban llenas de agua.



CARACTERÍSTICAS GEOLÓGICAS E HIDROGEOLÓGICAS.

El entorno a las salinas es un terreno margoso gris y ocre. En la proximidad no se ven yesos, aunque si en otras zonas del entorno.

Según el mapa geológico, se halla sobre los depósitos cuaternarios que cubren a las margas terciarias, algo yesíferas, con intercalaciones calizo-limosas.



FOCOS POTENCIALES DE CONTAMINACIÓN.

En la zona, en general, huele mal y no parece deberse al agua, tal vez su origen está en las algas o posibles vertidos a la rambla. En los relieves del entorno se cultivan frutales.