






















PARQUE NACIONAL MARÍTIMO TERRESTRE DEL ARCHIPIÉLAGO DE CABRERA

MAPA TOPOGRÁFICO

-  Punto del itinerario marítimo
-   Itinerario 1: Castillo - Playa (pág. 48)
-   Itinerario 2: Canal de Ses Figueres (pág. 64)
-   Itinerario 3: El Faro de N'Enciola (pág. 88)
-   Itinerario 4: Ses Sitges (pág. 108)
-   Itinerario 5: Picamosques (pág. 122)
-  Pista
-  Itinerario libre
-  Itinerario guiado
-  Información del Parque
-  Castillo
-  Prohibido el paso, excepto acompañados por personal del Parque
-  Zona de pic-nic
-  Restos arqueológicos
-  Puerto
-  Fondeo con boyas

